



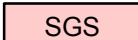


Tegnforklaring

Reguleringsplan PBL 2008




§12-5. Nr. 1 - Bebyggelse og anlegg







 **BKB** Bolig/forretning/kontor Tjenesteyting

§12-5. Nr. 2 - Samferdselsanlegg og teknisk infrastruktur



-  **SKV** Kjøreveg
-  **SF** Fortau
-  **SGS** Gang-/sykkelveg
-  **SVT** Annen veggrunn - tekniske anlegg
-  **SKH** Kollektivholdeplass

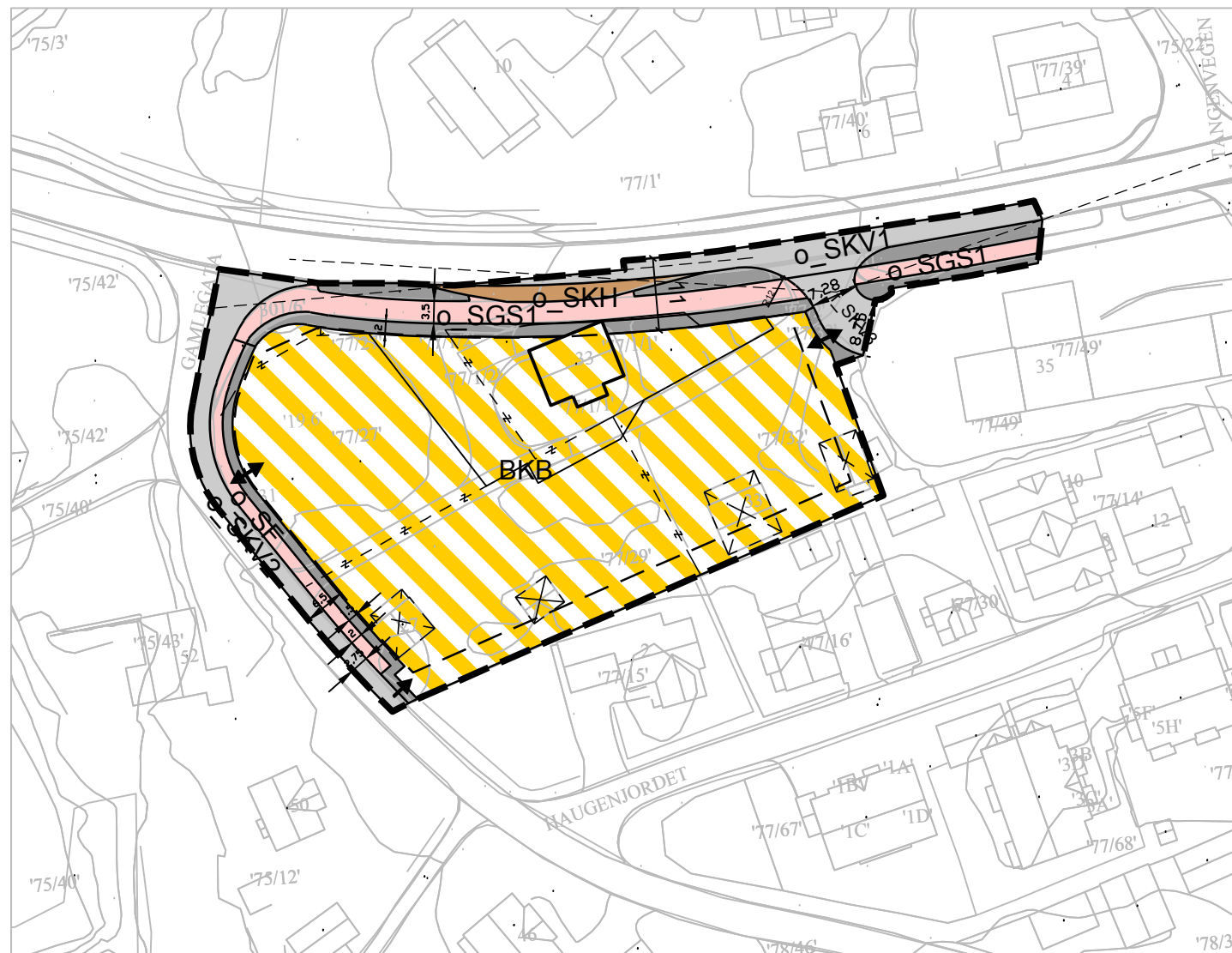
Linjesymbol

-  Formålgrense
-  Planens begrensning
-  Regulert tomtegrense

-  Eiendomsgrænse som skal oppheves
-  Byggegrense
-  Bebyggelse som inngår i planen
-  Bebyggelse som forutsettes fjernet
-  Frisiktlinje
-  Måle og avstandslinje

Punktsymboler

-  Avkjørsel - både inn og utkjøring
-  Avkjørsel - kun innkjøring



Kartopplysninger

Kilde for basiskart:

Dato for basiskart:

Koordinatsystem: UTM sone 32 basert på EUREF89/WGS84

Høydegrunnlag: NN1954

Ekvidistanse 1 m

Kartmålestokk: 1:1000 m



Sauherad
kommune

Detaljregulering Timlandkvartalet

Med tilhørende reguleringsbestemmelser

Arealplan-ID:
0822_0822_09312013

Forslagstiller:
privat

SAKSBEHANDLING ETTER PLAN- OG BYGNINGSLOVEN

		SAKS-NR.	DATO	SIGN.
Dato	Revisjon			
Dato	Revisjon			
Dato	Revisjon			
Kommunestyret sitt vedtak				
Ny 2. gangs behandling				
Offentlig ettersyn fratil				
2. gangs behandling				
Offentlig ettersyn fra.....til				
1. gangs behandling				
Kunngjøring av oppstart av planarbeid				
Oppstartsmøte.....				
PLANEN ER UTARBEIDET AV:		TEGN NR.	DATO	SIGN.
NORSJØ ARKITEKTER AS Strannavegen 460 3810 Gvarv			20.08-2018	
Det bekreftes at planen er i samsvar med kommunestyrets vedtak av _____				
		Dato	Plansief	